

DEPARTEMENT des BOUCHES DU RHONE

Communauté d'Agglomération Arles Crau Camargue Montagnette

Zonage EU des Saintes Maries de la Mer

PHASE 1 PHASE 2 PHASE 3 PHASE 4

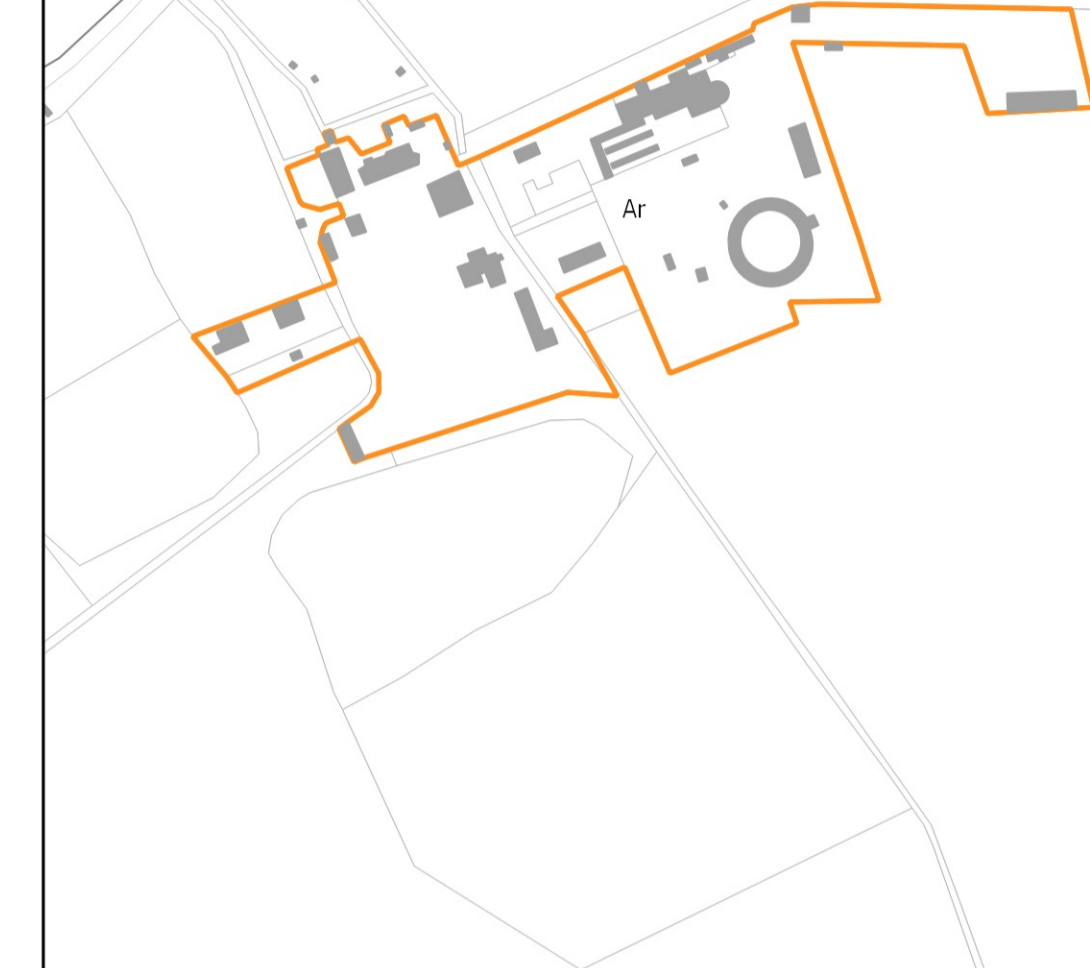
Carte du zonage de l'assainissement des eaux usées

- Légende
- Zone en Assainissement Collectif
 - Zone en Assainissement Collectif Futur
 - Zone en Assainissement Collectif Futur à la charge des aménageurs
 - Zone en Assainissement Non Collectif Regroupé Existant
 - Zone en Assainissement Non Collectif

11/2017	Zonage EU	V1	H21	BCW
DATE	RAPPORT	INDICE - VERSION	MODIFIE PAR	VERIFIE PAR
			M17129	
Etudes - Maîtrise d'œuvre Assainissement - AEP - Hydraulique Environnement - Acoustique - Air - Santé 350 avenue Pierre de Saint Gaudens 13000 MONTPELLIER Tel : 04 67 41 60 80 Fax : 04 67 41 60 81 E-mail : contact@comp-ingenierie.com			0 1000 2000 m	2
			1:110 000	



Mejanes



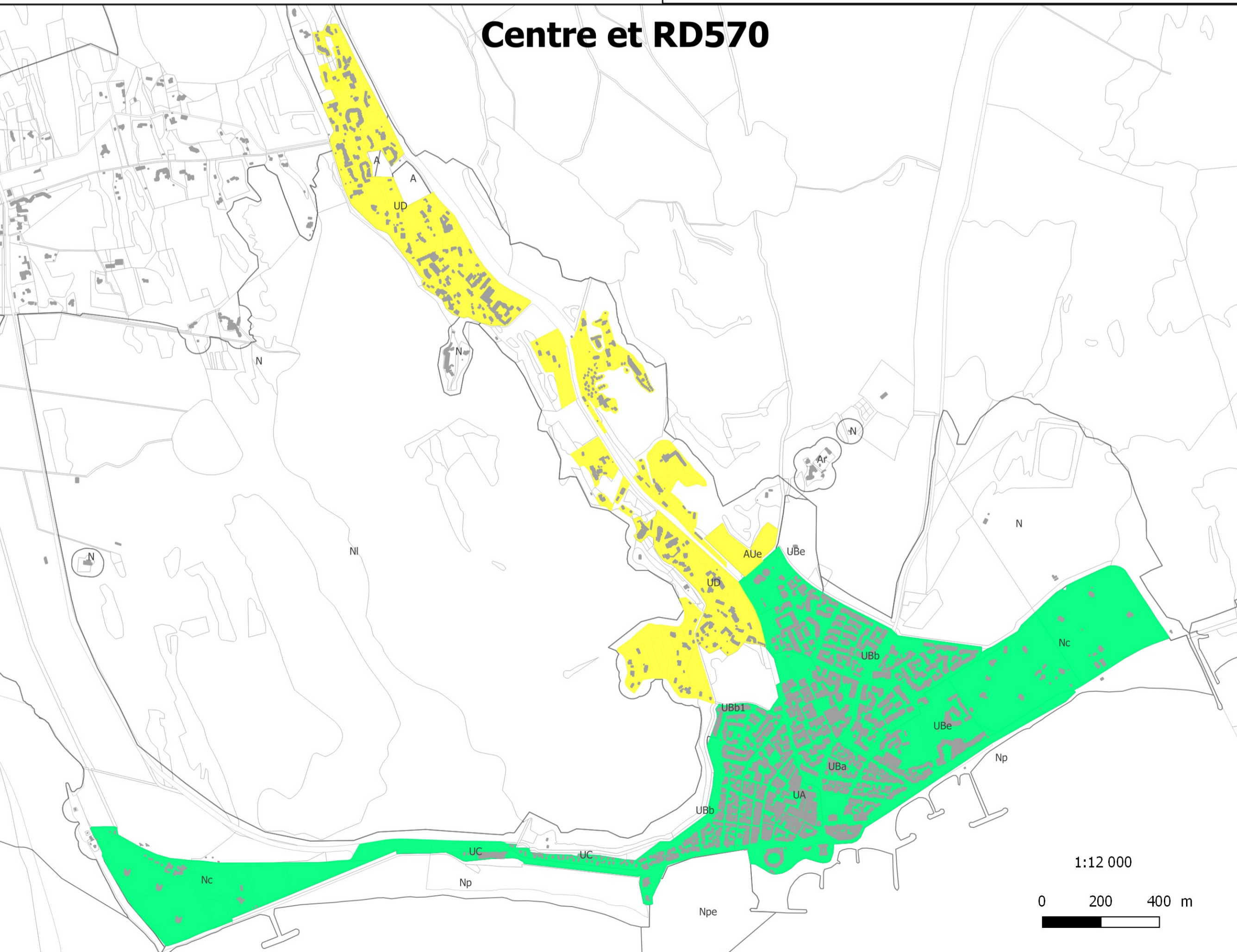
1:5 000
0 100 200 m

Hameau Astouin



1:2 500
0 50 100 m

Centre et RD570



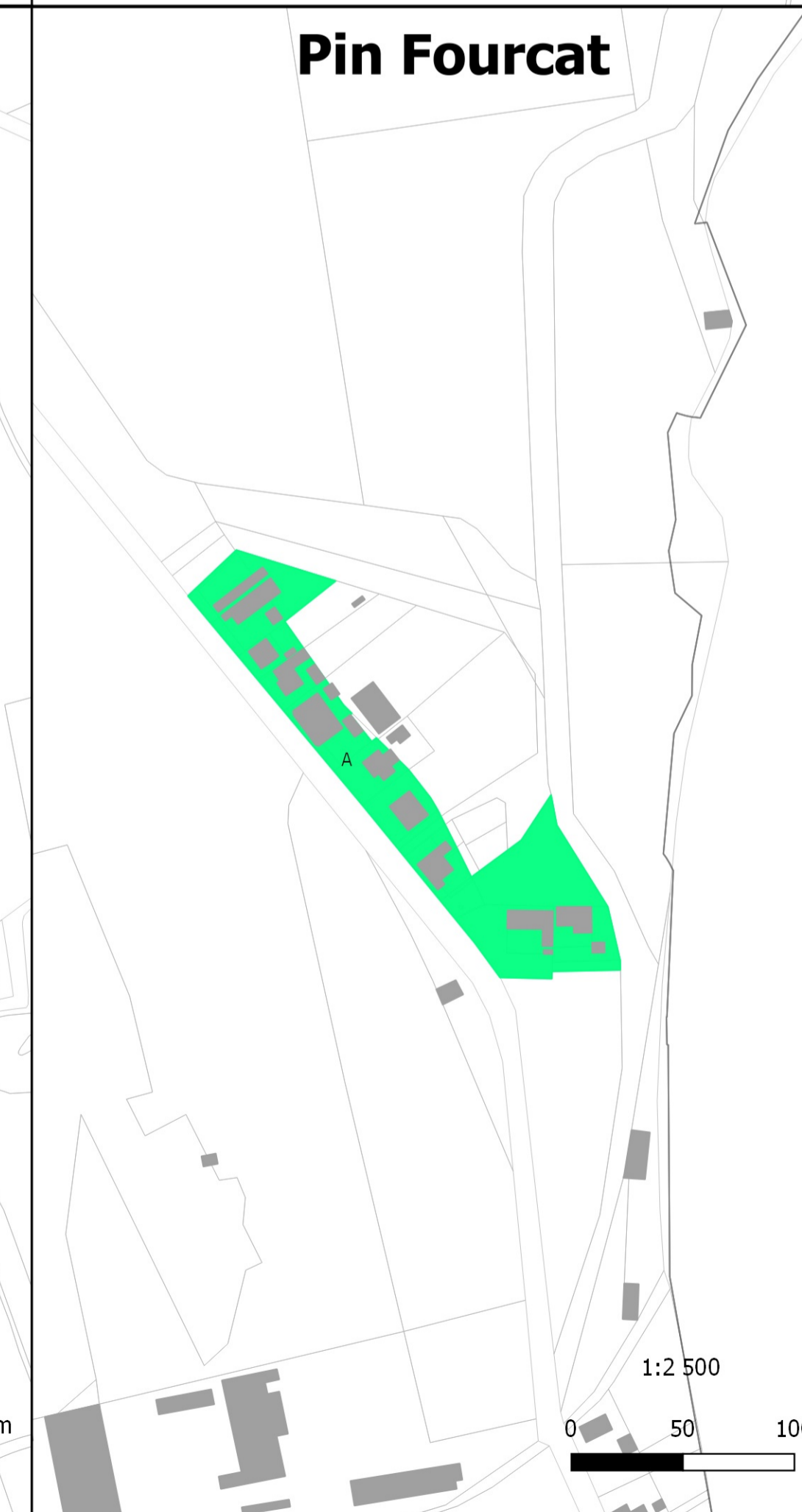
1:12 000
0 200 400 m

Cabanes de Cambon



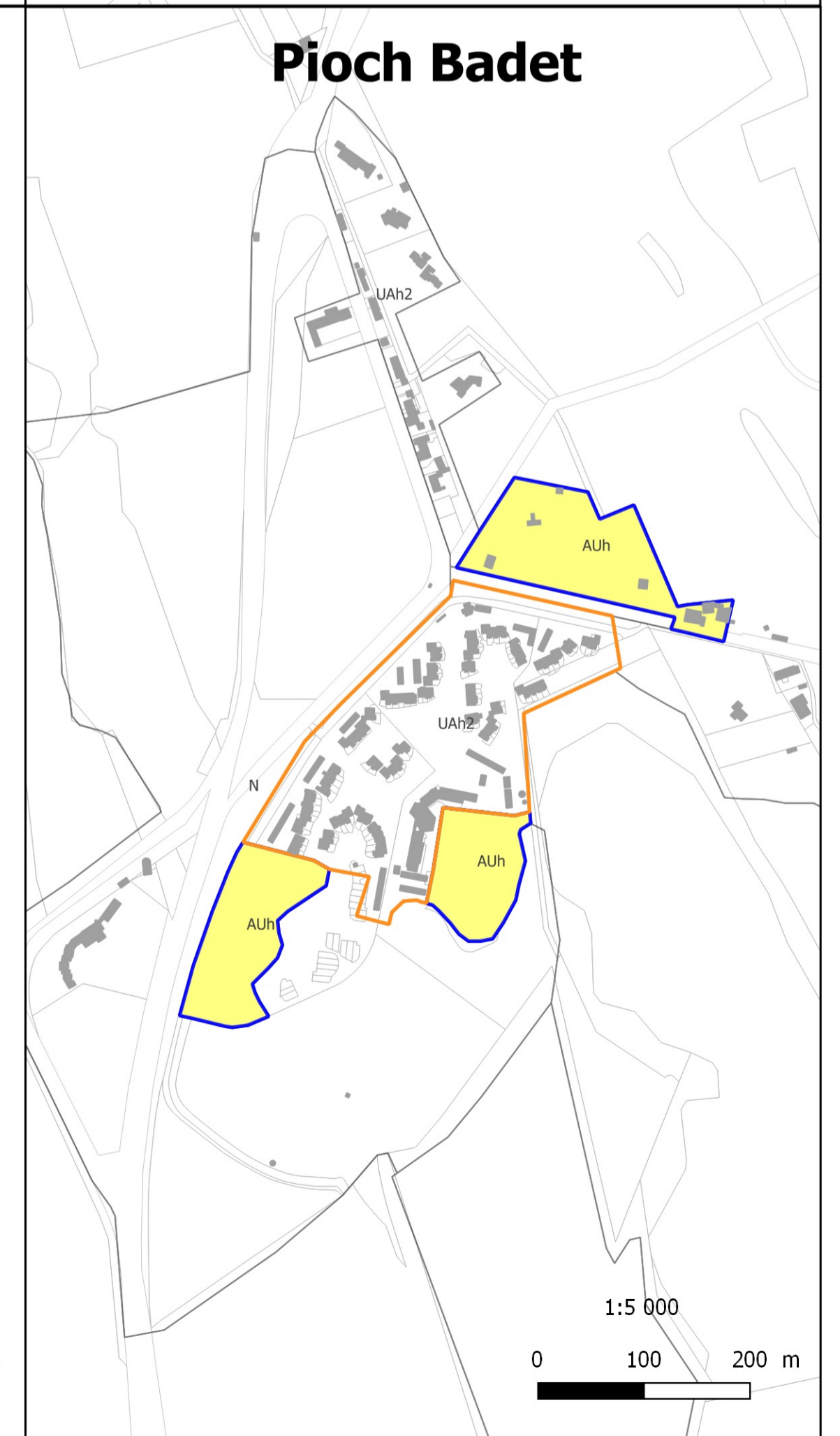
1:5 000
0 100 200 m

Pin Fourcat



1:2 500
0 50 100 m

Pioch Badet



1:5 000
0 100 200 m